















PROYECTO CABLE SAN CRISTOBAL						
REGISTRO FOTOGRÁFICO DEL INVENTARIO DE REDES DE ALCANTARILLADO						
FORMATO	POZO	DIRECCIÓN	FOTO PANORAMICA	FOTO ID	FOTO INTERNA 1	FOTO INTERNA 2
1	CMP 164319	KR3 # 30C-12 SUR				
2	CMP 127 984	KR3 # 30C-04 SUR				
3	CSL 61620	KR3 # 30C-16 SUR				
4	PMP 118595	CALLE 30B SUR CON KR 3A				
5	CMP 134171	KR 3A #30A-36 SUR				
6	CMP 134148	CALLE 30B SUR CON KR 3B				

PROYECTO CABLE SAN CRISTOBAL						
REGISTRO FOTOGRÁFICO DEL INVENTARIO DE REDES DE ALCANTARILLADO						
FORMATO	POZO	DIRECCIÓN	FOTO PANORAMICA	FOTO ID	FOTO INTERNA 1	FOTO INTERNA 2
7	CSL 61603	CALLE 30B SUR CON KR 3B				
8	CMP 134073	CALLE 30B SUR CON KR 3B				
9	CMP 134 050	KR 3B CON CALLE 30B SUR				
10	CSL 61603A	KR 3B CON CALLE 30B SUR				
11	CSL 61603B	KR 3B CON CALLE 30B SUR				
12	CMI 80766	CALLE 30A SUR #3A-34				

PROYECTO CABLE SAN CRISTOBAL						
REGISTRO FOTOGRÁFICO DEL INVENTARIO DE REDES DE ALCANTARILLADO						
FORMATO	POZO	DIRECCIÓN	FOTO PANORAMICA	FOTO ID	FOTO INTERNA 1	FOTO INTERNA 2
13	CMP 164451	CALLE 30A SUR #3A-26				
14	CMP 164451A	CALLE 30A SUR #3-18				
15	CSL 61603C	CALLE 30A SUR #3A-26				
16	CMP 134012	CALLE 30A SUR CON KR 4				
17	CSL 61608	CALLE 30A SUR CON KR 4				
18	CSR 44457	CALLE 30A SUR #4-10	